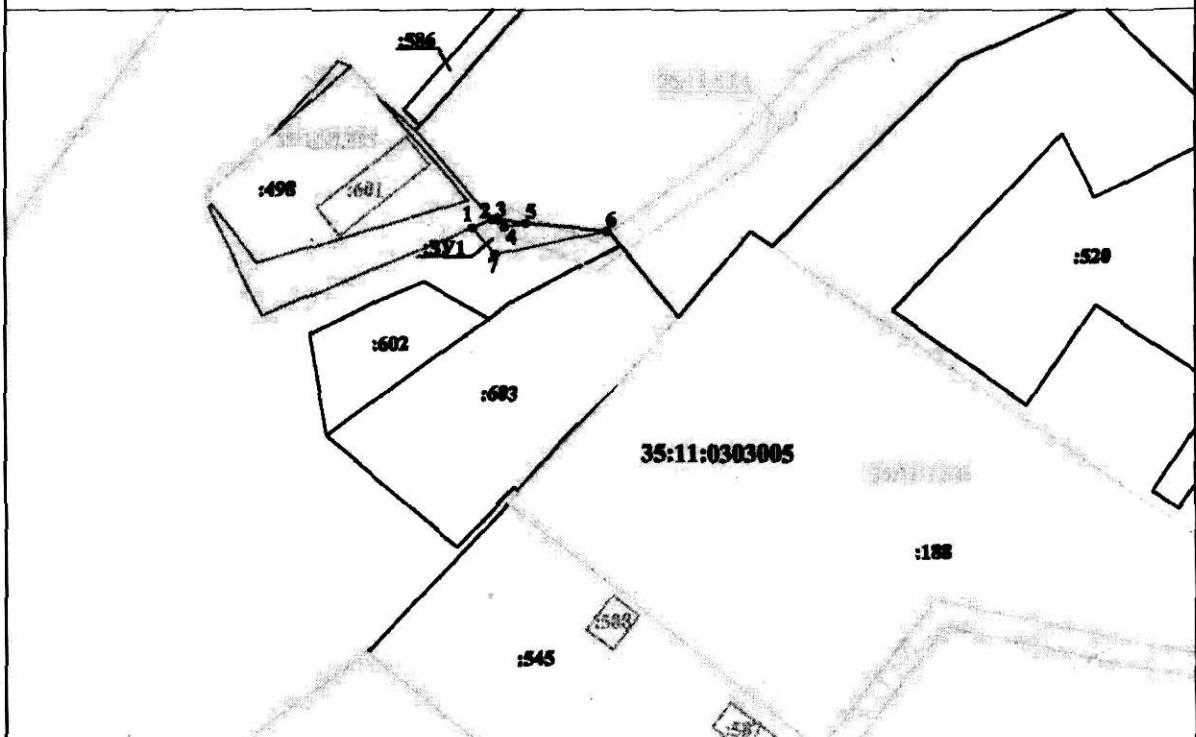


Схема границ земель или части земельного участка на кадастровом плане территории для размещения объекта: "Распределительный газопровод по ул. Верхне-Канская, ул. Нижне-Канская д. Канское Усть-Кубинского района т. вр. инв. №00-006900 (код объекта 35-21-360-007118)"









Условный номер земельного участка 35:11:0303005:3У1		
Площадь земельного участка 60 м ²		
Обозначение характерных точек границ	Координаты, м	
	X	Y
1	2	3
1	400268,86	2325057,53
2	400270,20	2325060,75
3	400270,10	2325061,73
4	400268,89	2325062,75
5	400269,62	2325066,32
6	400268,24	2325079,57
7	400264,49	2325061,21
1	400268,86	2325057,53

Система координат МСК -35, зона 2



Масштаб 1:1000

Условные обозначения

-  - линия образования части границы, сведения о которой доступны для определения ее местоположения
-  - существующая часть границы, сведения в ЕПРН сведения о которой доступны для определения ее местоположения
-  - контур и номер ОКС
-  - границы и номер зон с особыми условиями использования территории
-  - граница и номер кадастрового квартала
-  1 - обозначение характерной точки границы, сведения о которой позволяют однозначно определить ее положение на местности
-  :498 - обозначение земельного участка, сведения о котором содержатся в ЕПРН
-  :3У1 - обозначение образуемого земельного участка

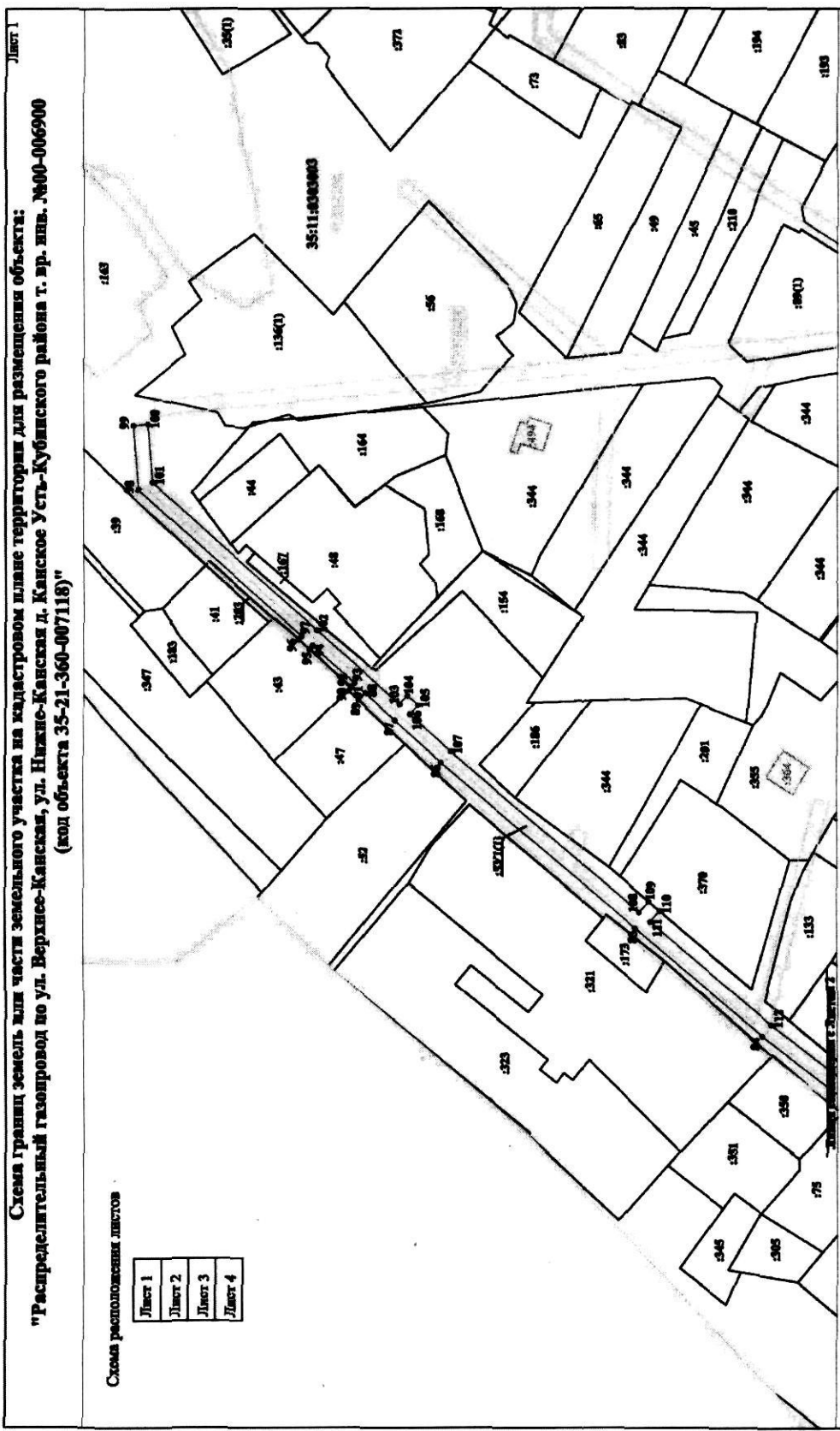


Схема границ земель или части земельного участка на кадастровом плане территории для размещения объекта:
"Распределительный газопровод по ул. Верхне-Канская, ул. Нижне-Канская д. Канское Усть-Кубинского района т. вр. явл. №00-006900
(код объекта 35-21-360-007118)"

Схема расположения листов

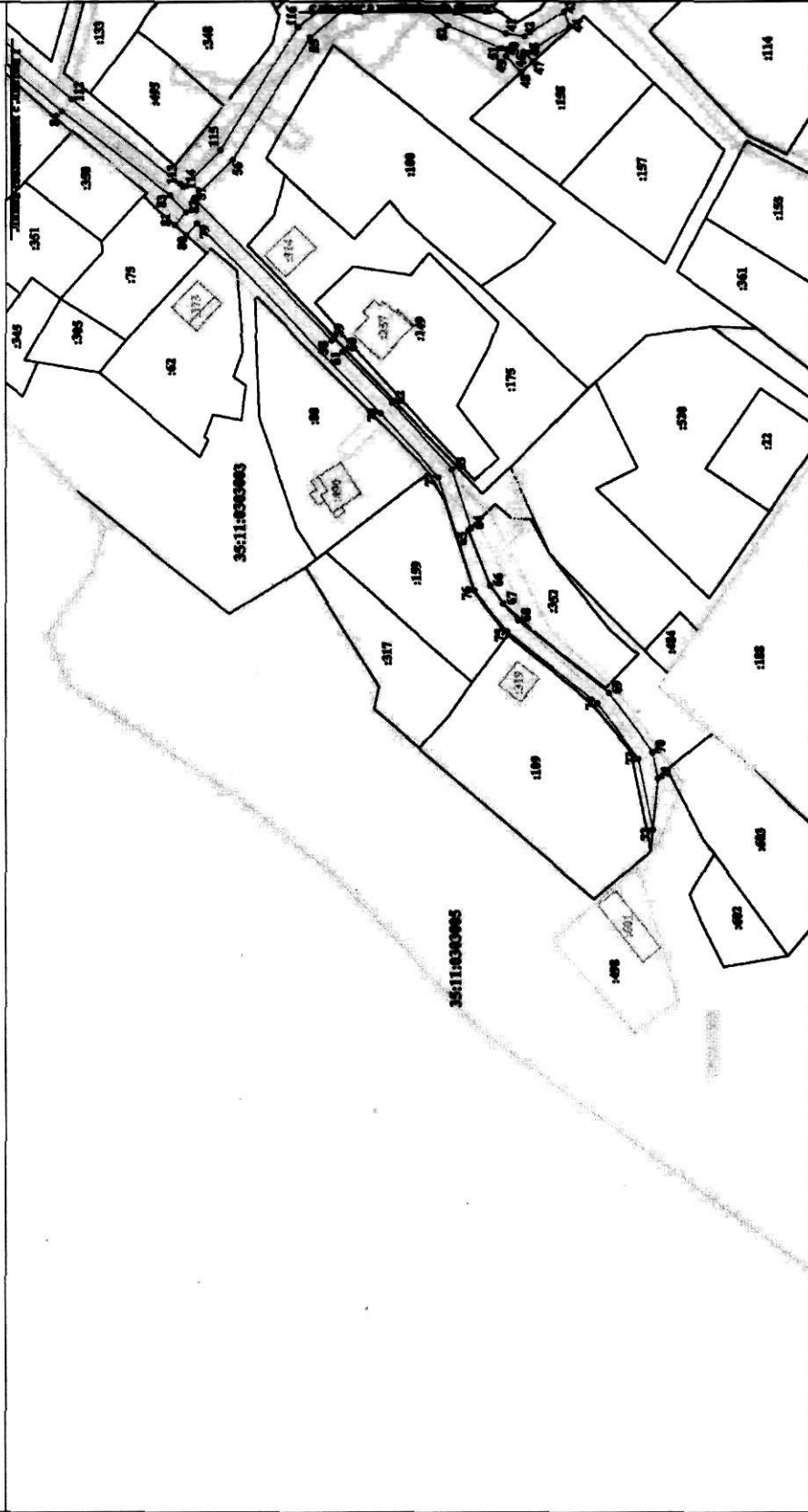
Лист 1
Лист 2
Лист 3
Лист 4

Условные обозначения

Масштаб 1:1000

- линия обозначения части участка, сведения о которой отражены в Едином государственном реестре недвижимости
- граница земельного участка, выделенная в Едином государственном реестре недвижимости для определения ее местоположения
- участок в составе СНТ
- граница и номер зон с особыми условиями использования территории
- граница и номер кадастрового участка
- граница земельного участка, сведения о которой отражены в Едином государственном реестре недвижимости
- обозначение образуемого земельного участка
- .371

Схема границ земель или части земельного участка на кадастровом плане территории для размещения объекта:
"Распределительный газопровод по ул. Верхне-Кавская, ул. Нижне-Кавская и Канское Усть-Кубинского района г. вр. инв. №00-000900
(код объекта 35-21-360-007118)"



Масштаб 1:1000

Условные обозначения

- линия обозначает часть границы, сведения о которой отсутствуют для оформления на кадастровом плане территории
- ориентирная часть границы, сведения о которой отсутствуют в ЕГРН (сплошная и штриховая линии), для оформления на кадастровом плане территории
- участок и номер ОК
- граница и номер зон с особыми условиями использования территории
- граница и номер кадастрового квартала
- обозначение линейной точки границ, сведения о которой отсутствуют для оформления на кадастровом плане территории
- обозначение земельного участка, сведения о котором отсутствуют в ЕГРН
- обозначение образуемого земельного участка

**Схема границ земель или части земельного участка на кадастровом плане территории
для размещения объекта: "Распределительный газопровод по ул. Верхне-Канская,
ул. Нижне-Канская д. Канское Усть-Кубинского района т. вр. ипп. №00-006900
(код объекта 35-21-360-007118)"**

Лист 3



Условные обозначения

Масштаб 1:1000

- часть обрабатываемой части границы, сведения о которой доступны для определения ее местоположения
- часть обрабатываемой части границы, сведения о которой доступны в ЕГРН сведений о которой доступны для определения ее местоположения
- контур и номер ОВКС
- границы и номер зон с особыми условиями использования территорий
- 35:11:0000000 — границы и номер кадастрового квартала
- o 1 — обозначение характерной точки границы, сведения о которой позволяют однозначно определить ее положение на местности
- :363 — обозначение земельного участка, сведения о котором содержатся в ЕГРН
- :371 — обозначение обрабатываемого земельного участка

**Схема границ земель или части земельного участка на кадастровом плане территории для размещения объекта:
"Распределительный газопровод по ул. Верхнее-Канская, ул. Нижне-Канская д. Канское Усть-Кубинского района т. вр. инв. №00-006900
(код объекта 35-21-360-007118)"**

Система координат МСК -35, зона 2

Условный номер земельного участка 35:11:0303003:33.1
Площадь земельного участка 4636 кв. м

Обоимение характеристикам точек границы	Координаты, м		
	X	Y	Z
33/1(1)			
1	400318,00	232543,12	
2	400324,70	232543,21	
3	400327,48	232543,83	
4	400326,96	232538,62	
5	400326,15	232538,26	
6	400328,56	232538,52	
7	400326,71	232538,06	
8	400323,45	232538,74	
9	400325,24	232537,29	
10	400327,88	232536,89	
11	400326,68	232532,81	
12	400323,22	232536,80	
13	400324,56	232538,66	
14	400309,12	232534,28	
15	400309,95	232534,40	
16	400311,09	232537,48	
17	400311,59	232531,85	
18	400311,45	232531,25	
19	400309,41	232534,14	
20	400309,76	232521,39	
21	400302,79	232518,30	
22	400312,99	232542,33	
23	400306,57	232516,04	
24	400319,60	232531,65	
25	400319,87	232531,18	
26	400313,23	232533,37	
27	400313,92	232533,89	
28	400313,16	232534,05	
29	400317,34	232541,61	
30	400310,72	232544,51	
31	400322,02	232537,03	
32	400325,96	232537,29	
33	400327,01	232537,12	
34	400327,77	232537,96	
35	400329,00	232537,73	
36	400328,93	232537,43	
37	400304,52	232532,49	
38	400327,44	232539,36	
39	400336,02	232539,43	
40	400320,59	232537,20	
41	400307,73	232537,60	
42	400302,97	232537,76	
43	400322,69	232537,32	
44	400291,26	232527,49	
45	400302,13	232526,55	
46	400303,16	232526,71	
47	400300,71	232524,25	
48	400303,66	232526,14	

Обоимение характеристикам точек границы	Координаты, м		
	X	Y	Z
49	400307,74	232526,68	
50	400307,46	232526,49	
51	400308,89	232527,75	
52	400322,67	232527,74	
53	400328,99	232528,68	
54	400340,83	232528,98	
55	400328,00	232528,01	
56	400327,81	232529,31	
57	400327,71	232529,31	
58	400322,18	232519,48	
59	400321,47	232519,16	
60	400348,72	232519,25	
61	400349,40	232519,60	
62	400336,74	232517,48	
63	400321,24	232519,33	
64	400316,46	232514,22	
65	400317,09	232514,61	
66	400311,60	232512,86	
67	400304,54	232512,51	
68	400280,99	232510,72	
69	400269,61	232508,29	
70	400268,24	232507,57	
71	400269,62	232506,32	
72	400273,35	232508,63	
73	400263,90	232509,94	
74	400307,09	232511,67	
75	400315,61	232512,38	
76	400334,79	232515,29	
77	400339,67	232517,35	
78	400336,84	232522,65	
79	400339,67	232522,65	
80	400359,53	232519,51	
81	400392,50	232522,30	
82	400389,63	232523,54	
83	400393,88	232529,95	
84	400421,67	232525,163	
85	400456,40	232528,41	
86	400509,67	232537,09	
87	400522,41	232538,55	
88	400530,58	232545,91	
89	400532,47	232544,00	
90	400535,15	232546,47	
91	400544,39	232547,33	
92	400543,61	232547,53	
93	400533,56	232548,59	
94	400545,00	232548,88	
95	400545,84	232537,95	
96	400548,78	232540,67	
97	400547,97	232541,55	
98	400502,83	232540,91	
99	400504,14	232541,44	

Обоимение характеристикам точек границы	Координаты, м		
	X	Y	Z
100	400590,15	232541,78	
101	400588,96	232540,81	
102	400583,80	232536,18	
103	400521,24	232542,88	
104	400519,14	232543,26	
105	400516,14	232543,61	
106	400518,26	232540,20	
107	400507,02	232530,10	
108	400455,29	232528,73	
109	400452,66	232528,71	
110	400440,63	232528,09	
111	400452,25	232528,12	
112	400419,14	232528,73	
113	400391,20	232523,93	
114	400390,40	232523,19	
115	400380,95	232521,53	
116	400343,46	232520,99	
117	400341,85	232521,40	
118	400340,85	232520,78	
119	400330,36	232520,10	
120	400307,72	232517,98	
121	400305,18	232517,69	
122	400298,33	232516,67	
123	400282,64	232516,31	
124	400333,78	232513,76	
125	400330,10	232513,26	
126	400302,90	232513,00	
127	400273,24	232508,22	
128	400272,00	232509,43	
129	400272,92	232509,49	
130	400338,13	232510,13	
131	400347,09	232514,40	
132	400345,11	232514,88	
133	400335,64	232514,40	
134	400327,99	232513,11	
135	400322,54	232510,99	
33/1(2)			
136	400293,71	232541,59	
137	400298,29	232540,82	
138	400273,84	232532,87	
139	400270,92	232534,57	
140	400260,38	232540,81	
141	400273,22	232541,60	
142	400254,33	232542,59	
143	400244,12	232543,89	
144	400231,40	232547,81	
145	400239,87	232547,06,11	
146	400231,63	232546,15	
147	400231,44	232549,72	
148	400229,09	232548,42	
149	400203,71	232543,29	
150	400203,71	232541,54,29	