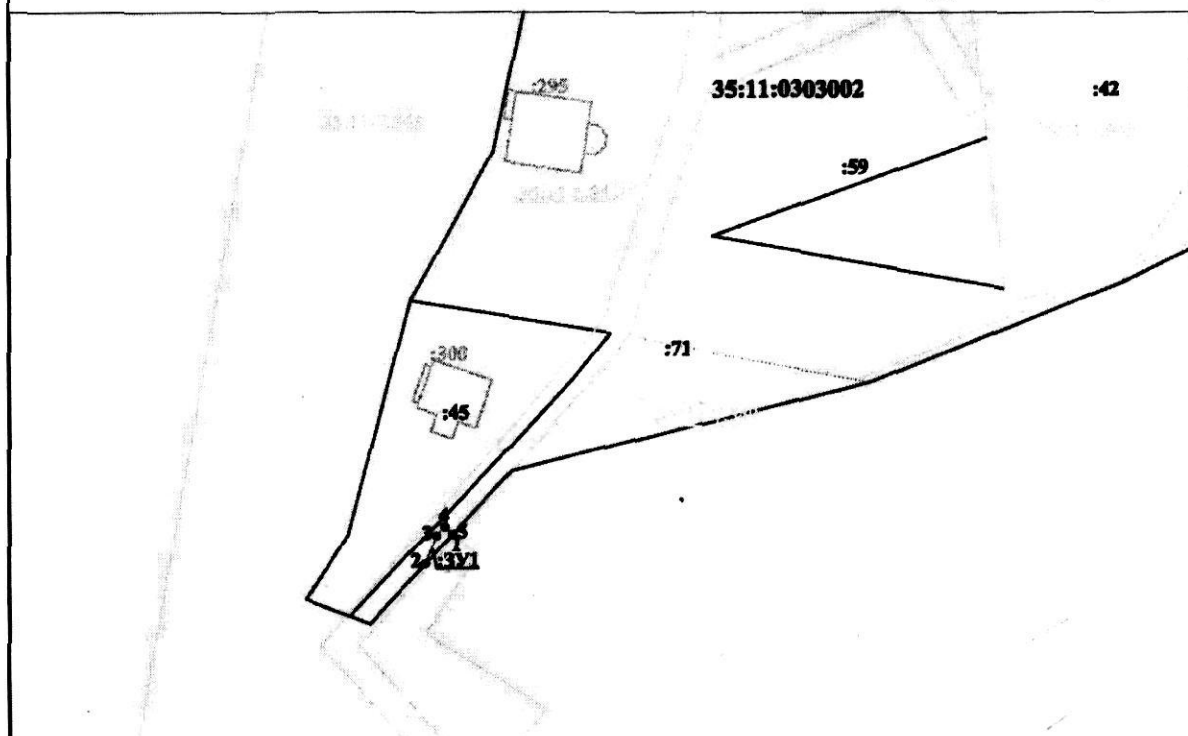


**Схема границ земель или части земельного участка на кадастровом плане территории
для размещения объекта: "Распределительный газопровод д. Канское
Усть-Кубинского района т. вр. инв. №00-006900 (код объекта 35-21-360-003090)**

Условный номер земельного участка 35:11:0303002:ЗУ1		
Площадь земельного участка 8 м ²		
Обозначение характерных точек границ	Координаты, м	
	X	Y
1	2	3
1	400931,56	2325544,06
2	400926,89	2325539,80
3	400931,37	2325541,50
4	400932,90	2325542,88
5	400931,71	2325544,20
1	400931,56	2325544,06

Система координат МСК -35, зона 2



Условные обозначения

Масштаб 1:1000









-  - видень образованная часть границы, сведения о которой достаточны для определения ее местоположения
-  - существующая часть границы, имеющаяся в ЕГРН сведения о которой достаточны для определения ее местоположения
-  - контур и номер ОКС
-  - границы и номер зон с особыми условиями использования территории
-  - границы и номер кадастрового квартала
-  1 - обозначение характерной точки границы, сведения о которой позволяют однозначно определить ее положение на местности
-  :45 - обозначение земельного участка, сведения о котором содержится в ЕГРН
-  :ЗУ1 - обозначение образуемого земельного участка

Схема границ земель или части земельного участка на кадастровом плане территории для размещения объекта: "Распределительный газопровод д. Канское Усть-Кубянского района т. вр. инв. №00-006900 (код объекта 35-21-360-003090)"

Схема расположения листов

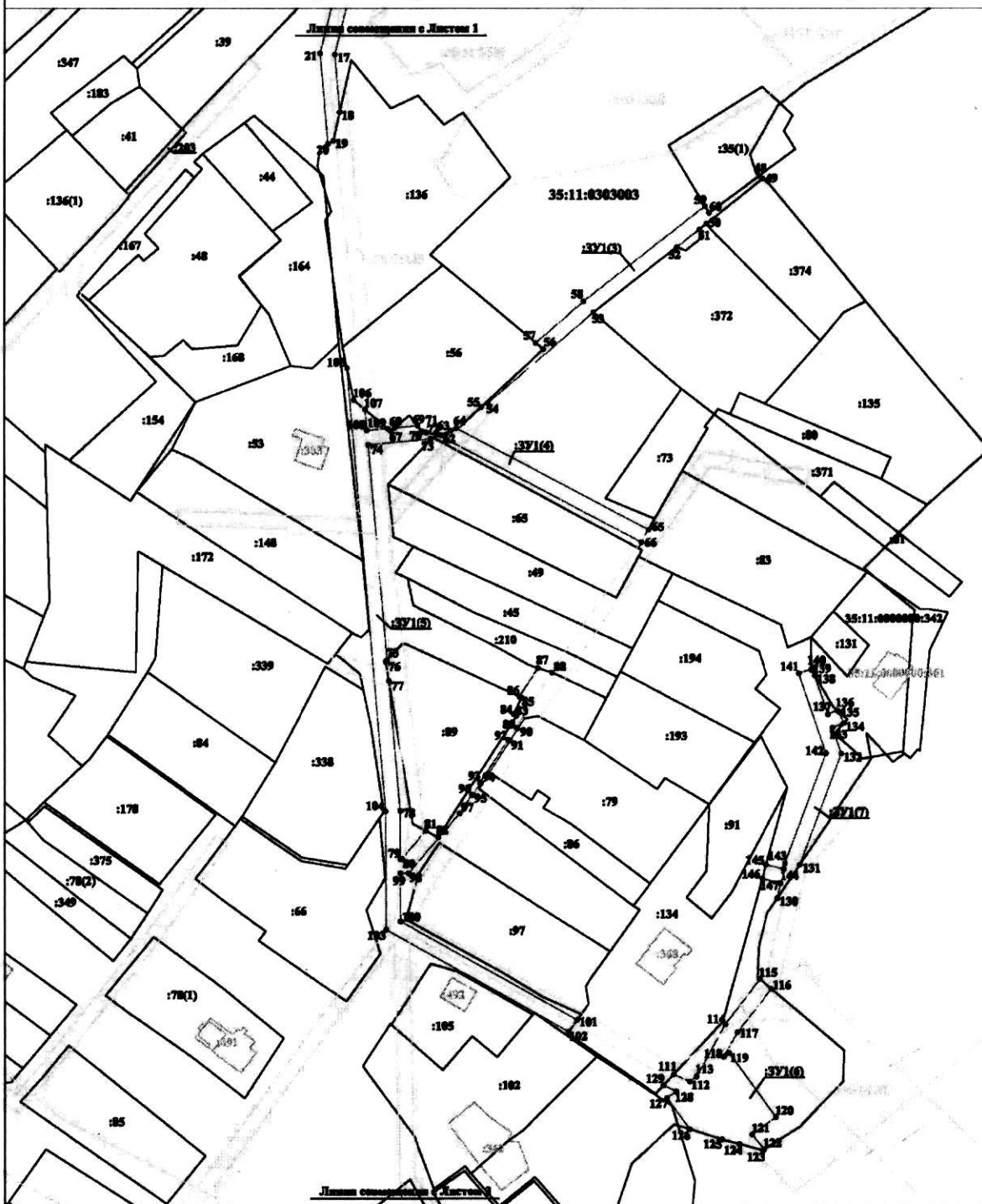


Масштаб 1:1000

Условные обозначения

- линия, образующая часть границы, сведения о которой дублируются для определения ее местоположения
- оупростованная часть границы, выделенная в ЕГРН сведения о которой дублируются для определения ее местоположения
- контур и номер ОКС
- границы и номер зон с особыми условиями использования территории
- 35:11:0030003
- o 1 — обозначение характерной точки границы, сведения о которой позволяют однозначно определить ее положение на местности
- :20 — обозначение земельного участка, сведения о котором содержатся в ЕГРН
- :391 — обозначение образуемого земельного участка

**Схема границ земель или части земельного участка на кадастровом плане территории
для размещения объекта: "Распределительный газопровод д. Канское
Усть-Кубинского района т. вр. лив. №00-006900 (код объекта 35-21-360-003090)"**



Масштаб 1:1000

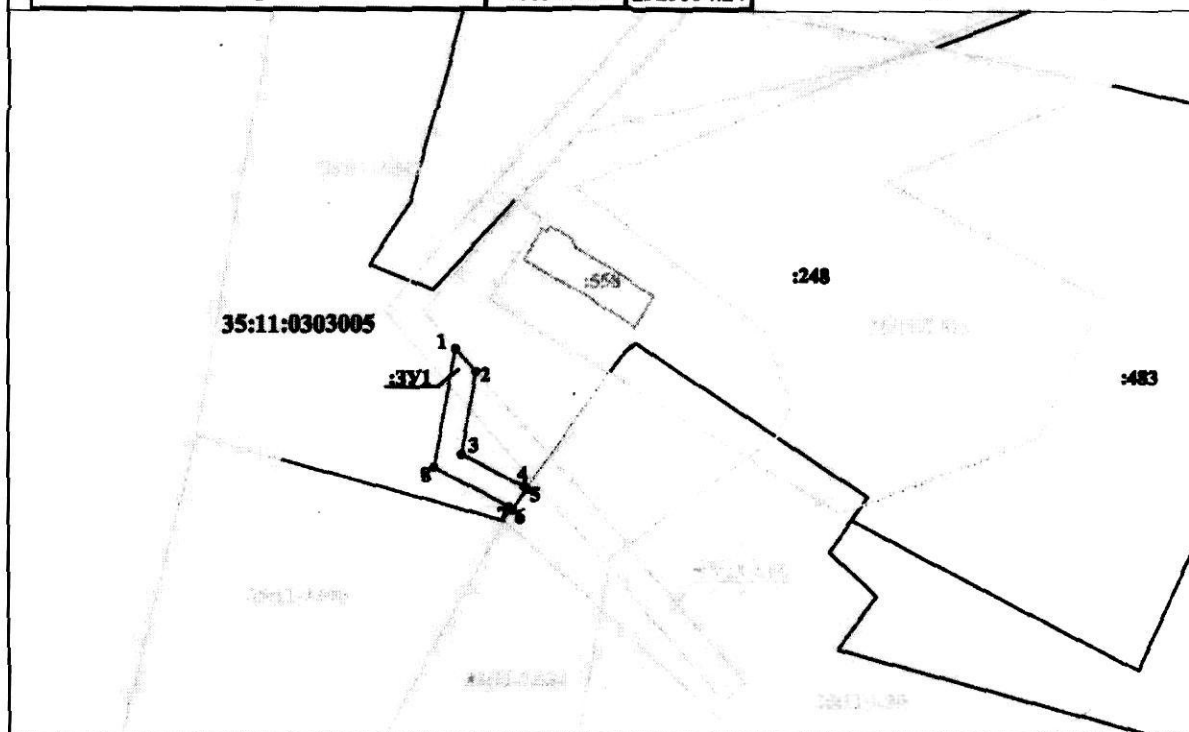
Условные обозначения

- линия обозначения части границы, сведения о которой достаточны для определения ее местоположения
- судорожная часть границы, сведения о которой достаточны для определения ее местоположения
- контур и номер ОКЗ
- границы и номер зон с особыми условиями использования территории
- границы и номер кадастрового квартала
- обозначение характерной точки границы, сведения о которой позволяют однозначно определить ее положение на местности
- обозначение земельного участка, сведения о котором содержатся в ИГТН
- обозначения обремененного земельного участка

**Схема границ земель или части земельного участка на кадастровом плане территории
для размещения объекта: "Распределительный газопровод д. Канское
Усть-Кубинского района т. пр. инв. №00-006900 (код объекта 35-21-360-003090)**

Условный номер земельного участка 35:11:0303005:ЗУ1		
Площадь земельного участка 122 м ²		
Обозначение характерных точек границ	Координаты, м	
	X	Y
1	2	3
ЗУ1		
1	400907.34	2325534.24
2	400903.46	2325537.61
3	400889.82	2325535.19
4	400884.44	2325545.40
5	400883.92	2325545.92
6	400880.62	2325543.56
7	400881.17	2325543.01
8	400887.64	2325530.75
1	400907.34	2325534.24

Система координат МСК -35, зона 2



Масштаб 1:1000

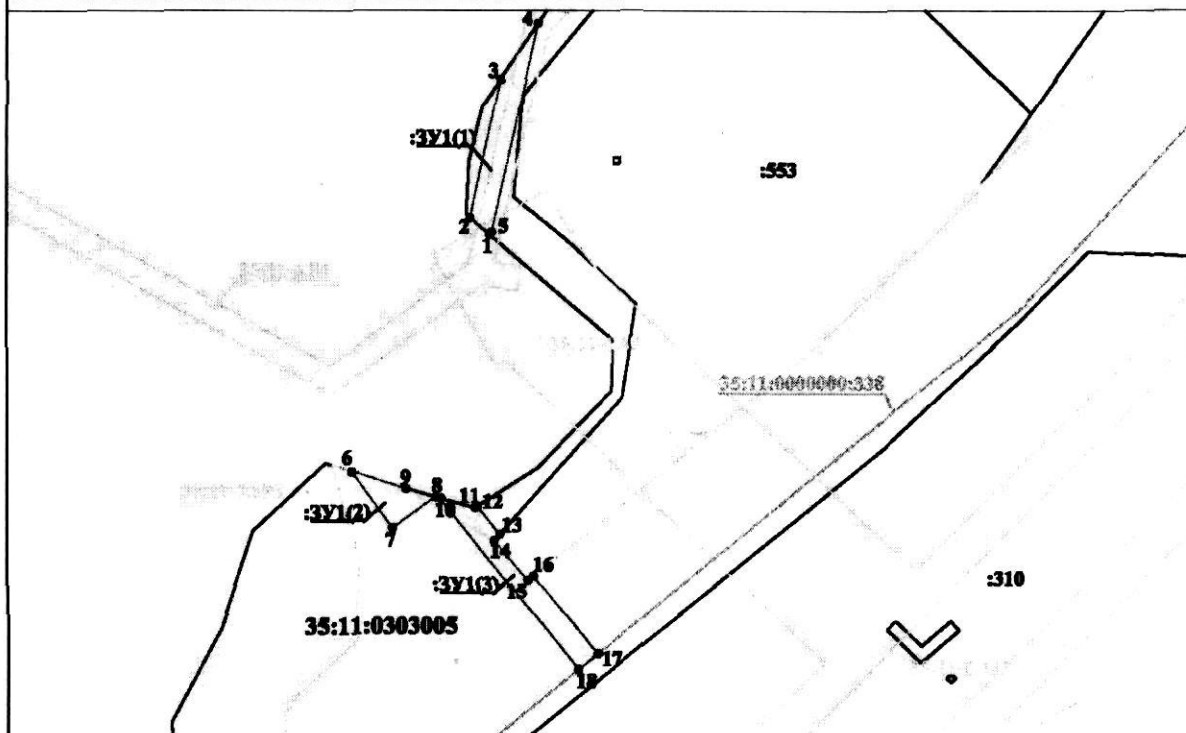
Условные обозначения

- линия образованная часть границы, сведения о которой достижимы для определения ее местоположения
- существующая часть границы, выходящая в ЕГРН сведения о которой достижимы для определения ее местоположения
- контур и номер ОКС
- границы и номер зон с особыми условиями использования территории
- граница и номер кадастрового квартала
- обозначение характерной точки границы, сведения о которой позволяют однозначно определить ее положение на местности
- обозначение земельного участка, сведения о котором содержатся в ЕГРН
- обозначение образуемого земельного участка

**Схема границ земель или части земельного участка на кадастровом плане территории
для размещения объекта: "Распределительный газопровод д. Канское
Усть-Кубинского района т. вр. инв. №00-006900 (код объекта 35-21-360-003090)**

Условный номер земельного участка 35:11:0303005:ЗУ1			Обозначение характерных точек границ		Координаты, м	
Площадь земельного участка 304 м ²					X	Y
Обозначение характерных точек границ	Координаты, м		1	2	3	
	X	Y				
	1	2				
ЗУ1(1)						
	1	2	10	11	12	13
	1	2	400334,80	2325544,29	400291,31	2325536,01
	2	3	400337,58	2325541,05	400289,71	2325541,84
	3	4	400360,38	2325545,99	400289,95	2325542,22
	4	5	400369,61	2325552,20	400285,36	2325545,87
	5	6	400335,23	2325544,63	400284,34	2325544,96
	1	2	400334,80	2325544,29	400277,72	2325550,49
ЗУ1(2)						
	6	7	400295,66	2325521,60	400278,44	2325551,39
	7	8	400286,43	2325528,30	400265,54	2325561,68
	8	9	400291,51	2325535,29	400263,01	2325558,58
	9	10	400292,82	2325530,54	400291,31	2325536,01
	6	7	400295,66	2325521,60		

Система координат МСК -35, зона 2



Масштаб 1:1000

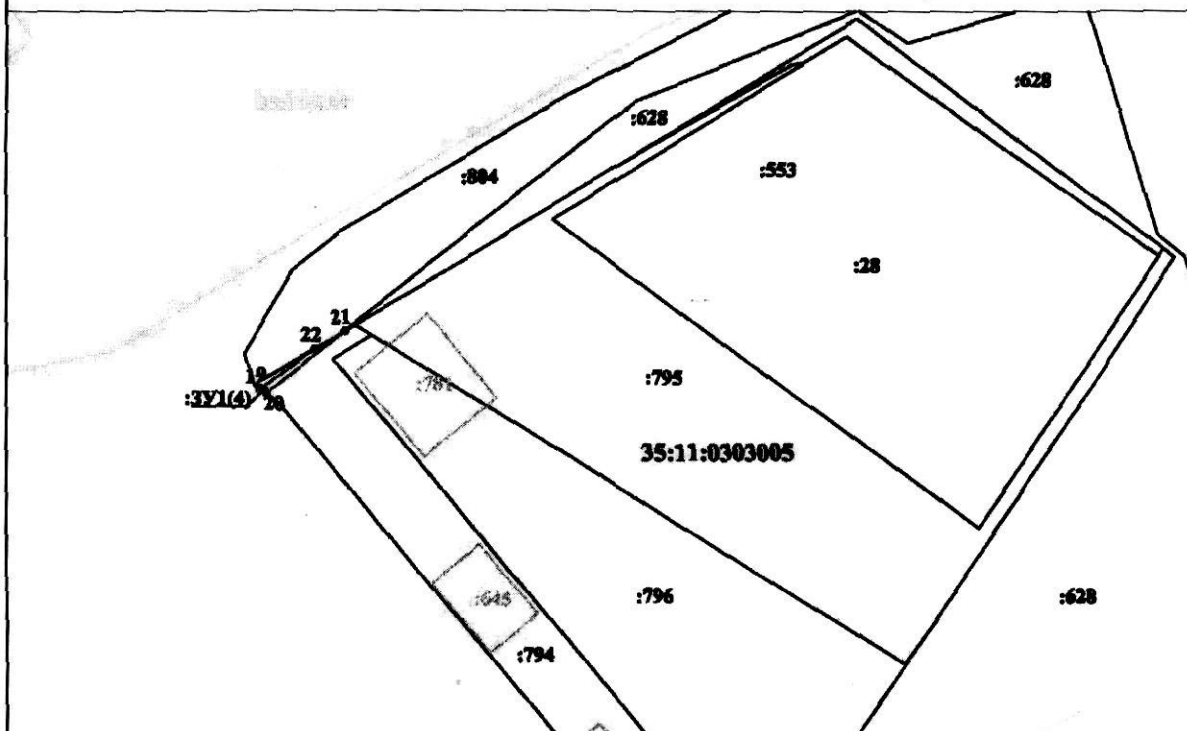
Условные обозначения

- вновь образованная часть границы, сведения о которой достаточны для определения ее местоположения
- существующая часть границы, включенная в ЕГРН сведения о которой достаточны для определения ее местоположения
- контур и номер ОКС
- границы и номер зон с особыми условиями использования территории
- граница и номер кадастрового квартала
- обозначение характерной точки границы, сведения о которой позволяют однозначно определить ее положение на местности
- обозначение земельного участка, сведения о котором содержатся в ЕГРН
- обозначение образуемого земельного участка

**Схема границ земель или части земельного участка на кадастровом плане территории
для размещения объекта: "Распределительный газопровод д. Канское
Усть-Кубинского района т. вр. инв. №00-006900 (код объекта 35-21-360-003090)**

Обозначение характерных точек границ	Координаты, м	
	X	Y
1	2	3
:ЗУ1(4)		
19	400561,53	2325541,03
20	400560,77	2325541,96
21	400571,00	2325554,82
22	400568,11	2325549,94
19	400561,53	2325541,03

Система координат МСК -35, зона 2



Масштаб 1:1000

Условные обозначения

- вновь образованная часть границы, сведения о которой достаточны для определения ее местоположения
- существующая часть границы, сведения о которой достаточны для определения ее местоположения
- контур и номер ОКС
- границы и номер зон с особыми условиями использования территории
- граница и номер кадастрового квартала
- обозначение характерной точки границы, сведения о которой позволяют однозначно определить ее положение на местности
- обозначение земельного участка, сведения о котором содержатся в ЕГРН
- обозначение образуемого земельного участка