

Приложение
к постановлению администрации
округа от 17.08.2023 № 1282

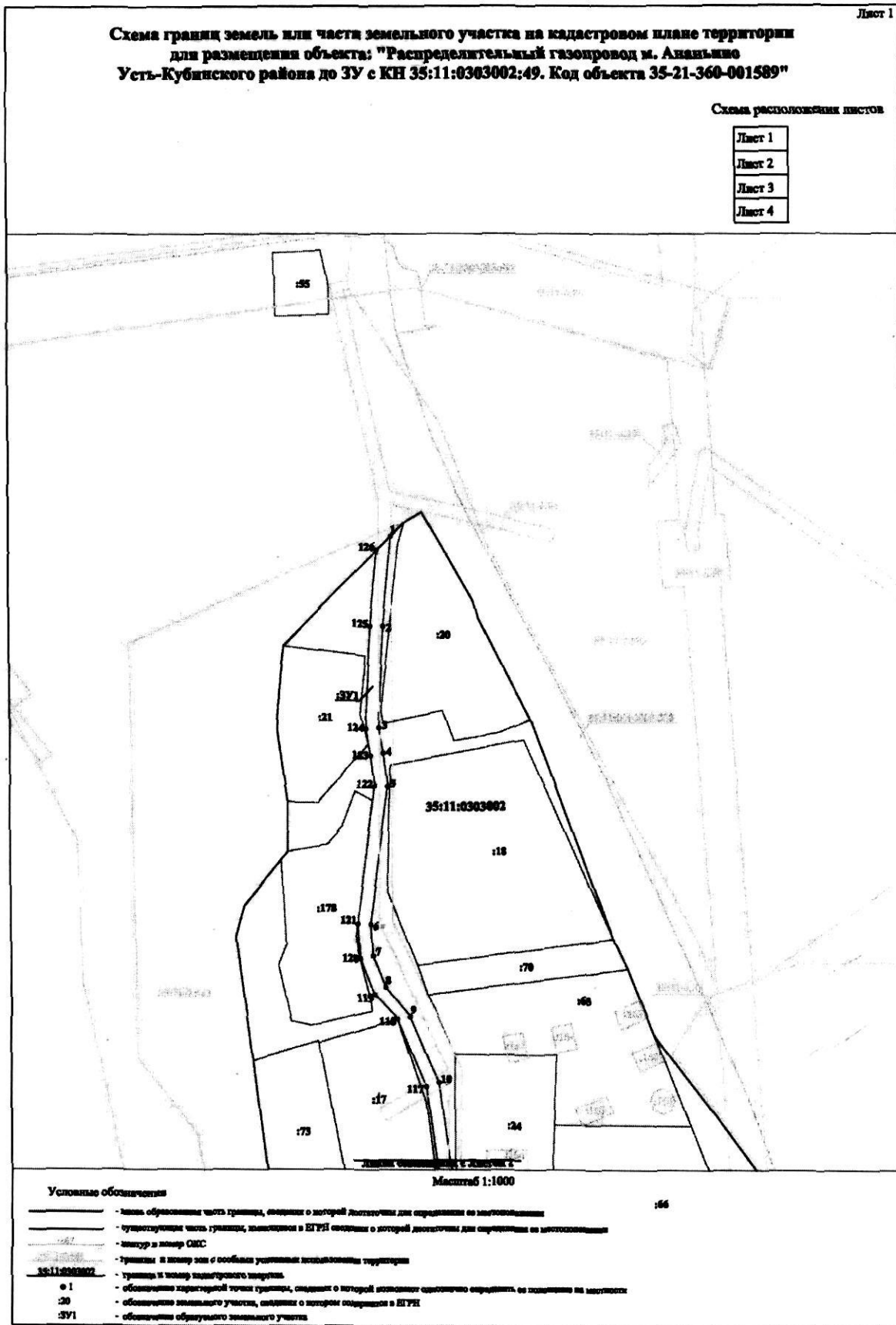
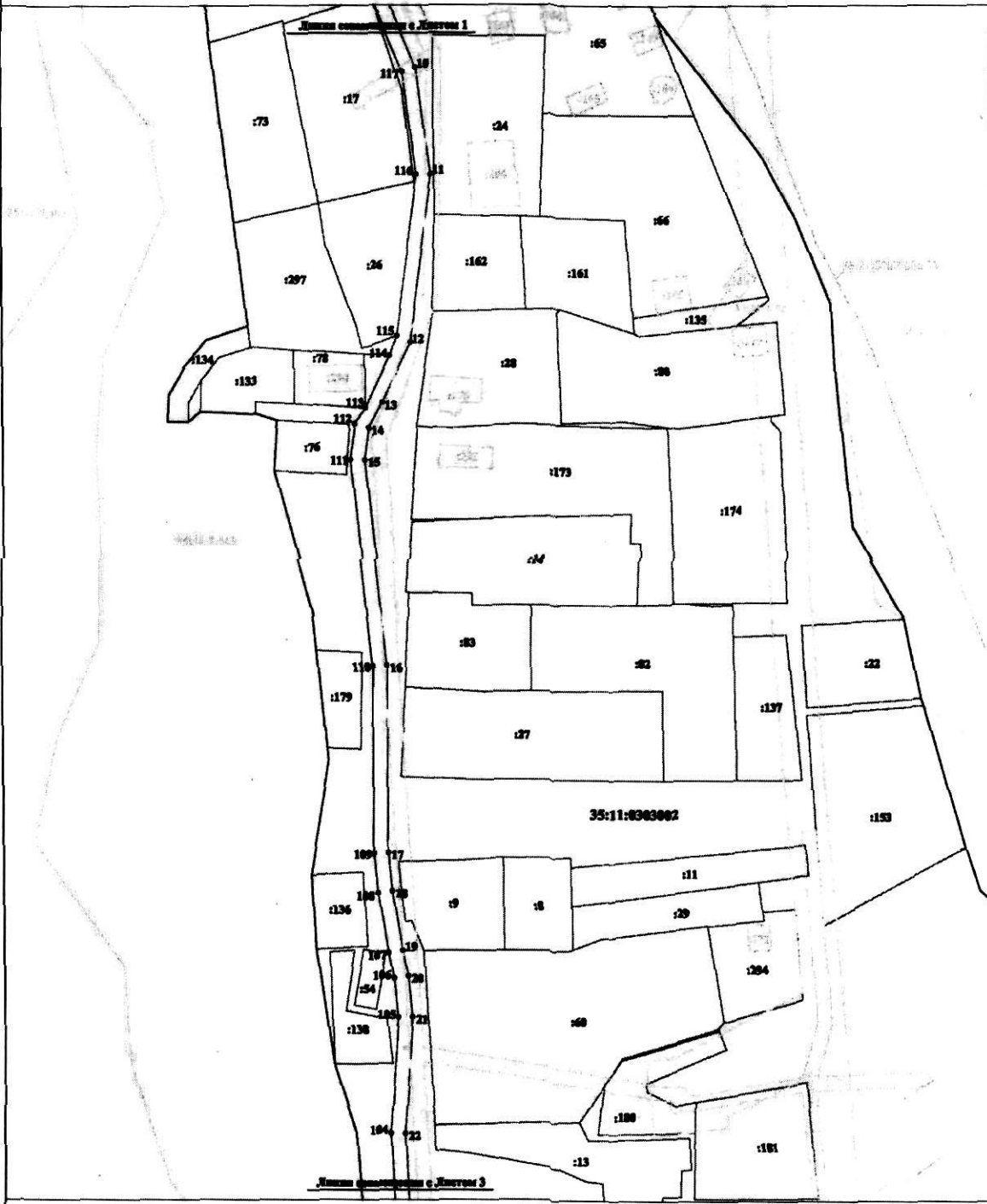


Схема границ земель или части земельного участка на кадастровом плане территории для размещения объекта: "Распределительный газопровод м. Анапивно Усть-Кубинского района до ЗУ с КН 35:11:0303002:49. Код объекта 35-21-360-001589"

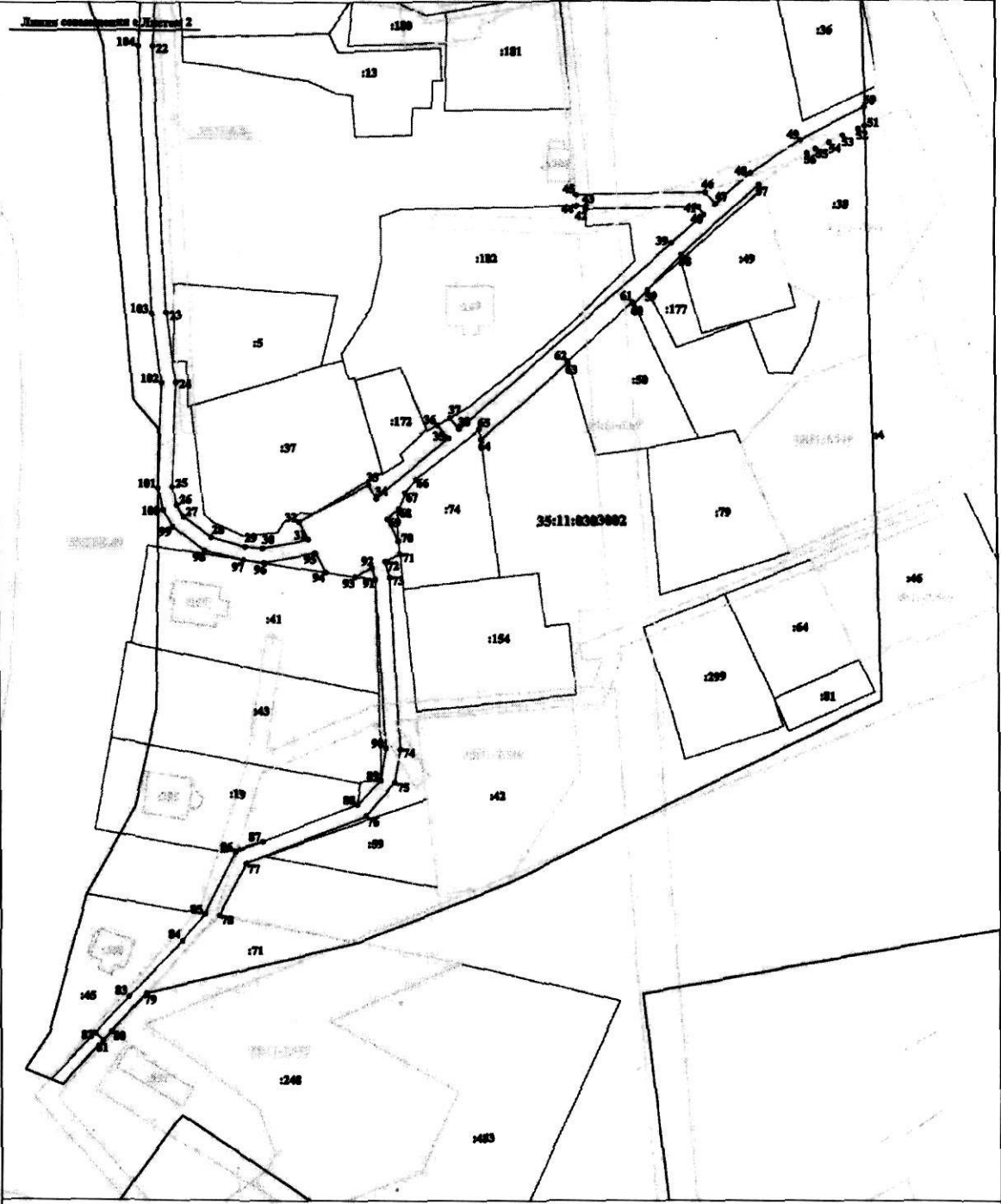


Масштаб 1:1000

Условные обозначения

- линия обозначения части границы, сведения о которой отсутствуют для определения ее местоположения
- существующая часть границы, занесенная в ЕГРН сведения о которой отсутствуют для определения ее местоположения
- контур и номер СМЗ
- границы и номер зон с особыми условиями использования территории
- 35:11:0303002
- 1 — границы и номер кадастрового квартала
- обозначение кадастровой точки границы, сведения о которой отсутствуют в Едином государственном реестре недвижимости
- 13 — обозначение земельного участка, сведения о котором содержатся в ЕГРН
- 301 — обозначение образуемого земельного участка

Схема границ земель или части земельного участка на кадастровом плане территории для размещения объекта: "Распределительный газопровод м. Аваньяно Усть-Кубинского района до ЗУ с КН 35:11:0303002:49. Код объекта 35-21-360-001589"



Условные обозначения

Масштаб 1:1000

- линия образования части границы, сведения о которой достояние для определения ее местоположения
- образующая часть границы, сведения о которой достояние для определения ее местоположения
- линию и номер ОКС
- границы и номер зон с особыми условиями использования территории
- 35:11:0303002 — границы и номер кадастрового участка
- 01 — обозначение территории; часть границы, сведения о которой достояние для определения ее местоположения
- 248 — обозначение земельного участка, сведения о котором содержатся в ЕГРН
- 3V1 — обозначение образуемого земельного участка

Схема границ земель влн части земельного участка на кадастровом плане территории для размещения объекта:
 "Распределительный газопровод м. Анапьяно Усть-Кубинского района до ЗУ с КН 35:11:0303002:49. Код объекта 35-21-360-001589"

Система координат МСК -35, зона 2

Условный номер земельного участка 35:11:0303002:3У1 Площадь земельного участка 4645 м ²	Координаты, м		Обозначение характерных точек границ	Координаты, м	Обозначение характерных точек границ	Координаты, м
	Х	У				
1	401675,32	2325547,36	1	401159,43	2325710,98	2
2	401647,35	2325544,79	40	401161,55	2325709,37	82
3	401615,71	2325543,12	41	401160,92	2325677,88	83
4	401607,76	2325544,51	42	401161,81	2325677,85	84
5	401597,58	2325545,86	43	401161,77	2325675,18	85
6	401554,74	2325540,35	44	401164,91	2325675,11	86
7	401544,98	2325540,89	45	401162,09	2325713,98	87
8	401535,10	2325544,82	46	401170,91	2325723,88	88
9	401525,96	2325552,53	47	401180,12	2325737,85	89
10	401505,47	2325561,37	48	401184,08	2325756,02	90
11	401475,67	2325565,53	49	401189,39	2325755,85	91
12	401428,51	2325559,49	50	401181,28	2325749,91	92
13	401411,66	2325551,45	51	401179,56	2325745,90	93
14	401404,46	2325547,60	52	401177,72	2325742,18	94
15	401395,46	2325546,42	53	401176,57	2325739,68	95
16	401337,96	2325552,94	54	401167,69	2325726,27	96
17	401285,62	2325552,70	55	401148,24	2325704,67	97
18	401274,82	2325553,82	56	401138,63	2325695,14	98
19	401258,28	2325556,60	57	401134,69	2325691,23	99
20	401251,14	2325557,98	58	401135,27	2325690,96	100
21	401239,50	2325559,20	59	401118,87	2325672,72	101
22	401206,91	2325557,10	60	401118,36	2325672,87	102
23	401132,55	2325560,94	61	401096,93	2325648,19	103
24	401113,31	2325563,49	62	401095,82	2325647,82	104
25	401083,94	2325562,34	63	401085,94	2325630,20	105
26	401078,95	2325563,37	64	401082,14	2325626,93	106
27	401075,57	2325565,20	65	401077,87	2325625,18	107
28	401069,86	2325572,73	66	401075,00	2325621,72	108
29	401067,34	2325582,19	67	401068,89	2325624,86	109
30	401066,96	2325587,02	68	401065,32	2325625,17	110
31	401069,30	2325599,76	69	401063,16	2325620,97	111
32	401074,28	2325597,21	70	401058,65	2325622,22	112
33	401084,39	2325616,91	71	401010,59	2325624,72	113
34	401080,61	2325618,84	72	401001,30	2325623,22	114
35	401097,46	2325639,18	73	400991,87	2325615,09	115
36	401101,09	2325636,29	74	400978,78	2325581,67	116
37	401103,15	2325639,75	75	400964,19	2325574,11	117
38	401100,01	2325642,26	76	400942,26	2325553,95	118
39	401151,42	2325701,99	77	400931,56	2325544,06	119
			78	400929,01	2325541,74	120
			79			121
			80			122
			81			123
						124
						125
						126
						1