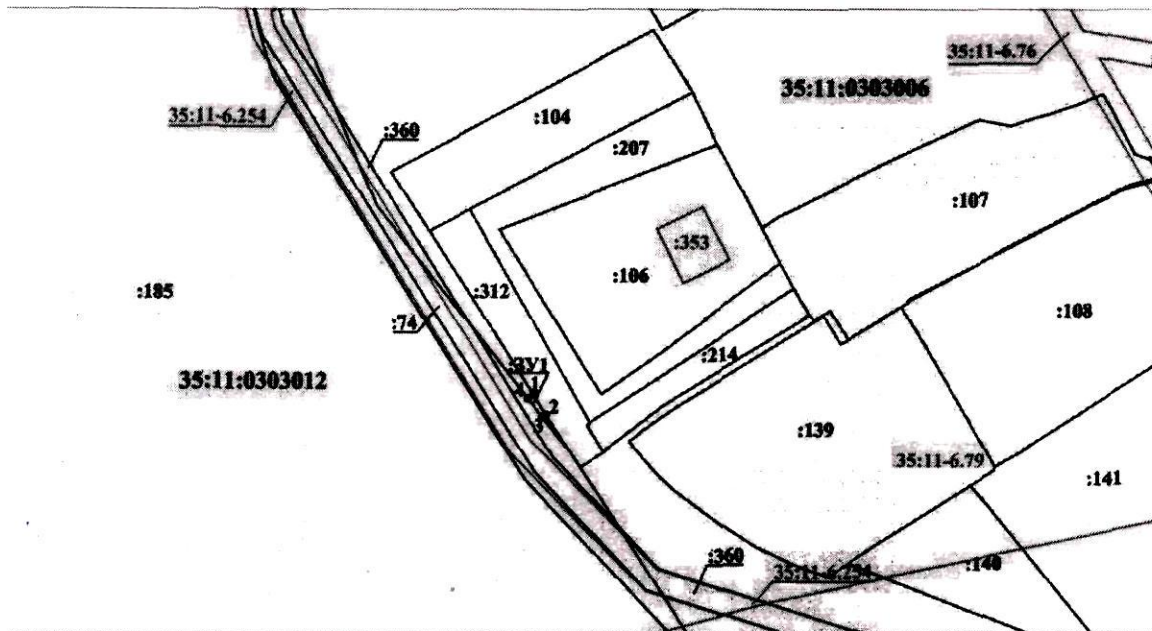


Приложение 1
к постановлению администрации
округа от 19.01.2023 № 143

Условный номер земельного участка 35:11:0303006:3У1		
Площадь земельного участка 4 м ²		
Обозначение характерных точек границ	Координаты, м	
	X	Y
1	2	3
1	397178,80	2315608,52
2	397175,43	2315610,66
3	397175,05	2315610,04
4	397178,22	2315607,54
1	397178,80	2315608,52

Система координат МСК -35, зона 2



Масштаб 1:1000

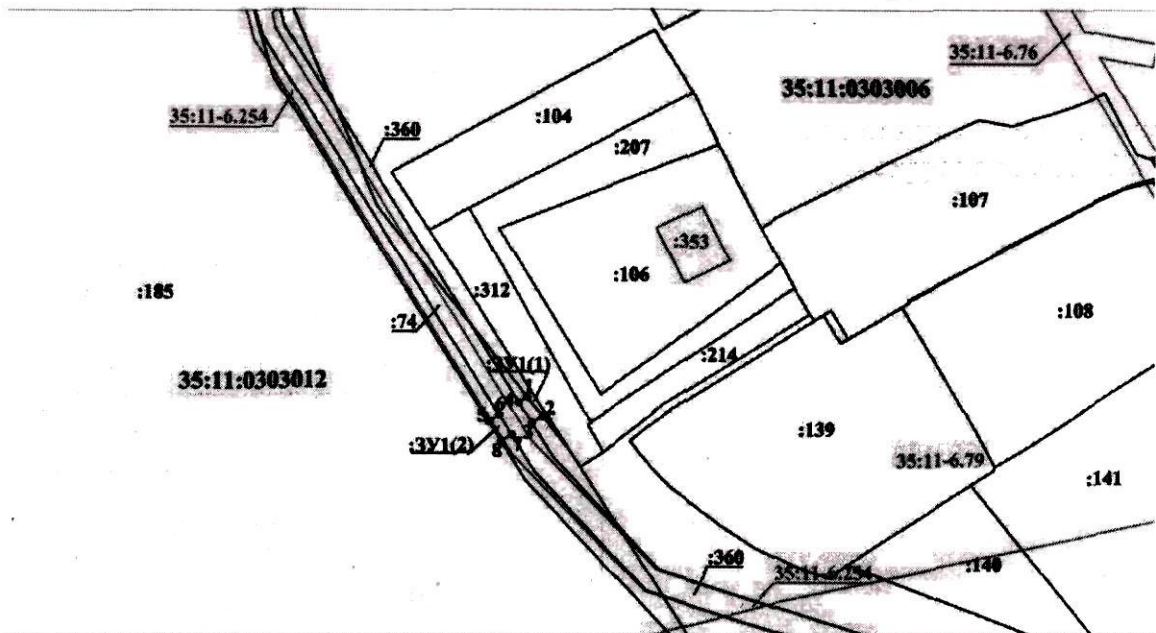
Условные обозначения

- вновь образованная часть границы, сведения о которой достаточны для определения ее местоположения
- существующая часть границы, имеющиеся в ЕГРН сведения о которой достаточны для определения ее местоположения
- контур и номер ОКС
- границы и номер зон с особыми условиями использования территории
- граница и номер кадастрового квартала
- 1 - обозначение характерной точки границы, сведения о которой позволяют однозначно определить ее положение на местности
- обозначение земельного участка, сведения о котором содержатся в ЕГРН
- обозначение образуемого земельного участка

Приложение 2
к постановлению администрации
округа от 19.01.2023 № 143

Условный номер земельного участка 35:11:0303012:ЗУ1		
Площадь земельного участка 16 м ²		
Обозначение характерных точек границ	Координаты, м	
	X	Y
	2	3
ЗУ1(1)		
1	397178,22	2315607,54
2	397175,05	2315610,04
3	397173,95	2315608,21
4	397177,35	2315606,09
1	397178,22	2315607,54
ЗУ1(2)		
5	397174,21	2315600,85
6	397175,29	2315602,66
7	397171,90	2315604,78
8	397170,82	2315602,98
5	397174,21	2315600,85

Система координат МСК -35, зона 2



Масштаб 1:1000

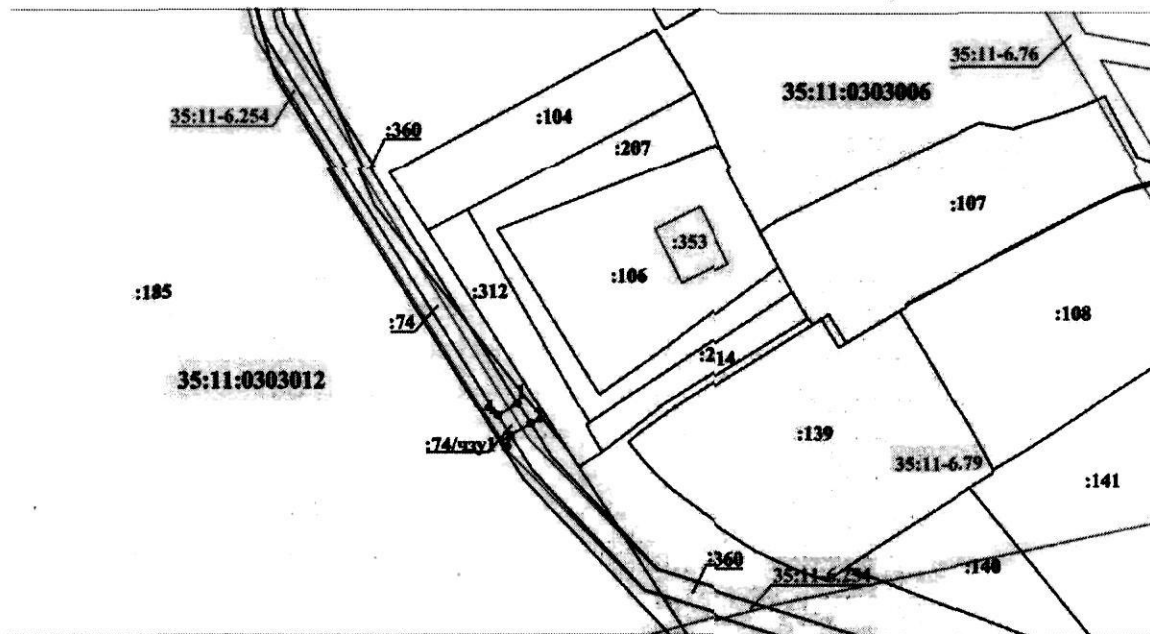
Условные обозначения

- вновь образованная часть границы, сведения о которой достаточны для определения ее местоположения
- существующая часть границы, имеющаяся в ЕГРН сведения о которой достаточны для определения ее местоположения
- контур и номер ОКС
- граница и номер зон с особыми условиями использования территории
- граница и номер кадастрового квартала
- обозначение характерной точки границы, сведения о которой позволяют однозначно определить ее положение на местности
- обозначение земельного участка, сведения о котором содержатся в ЕГРН
- обозначение образуемого земельного участка

Приложение 3
к постановлению администрации
округа от 19.01.2023 № 143







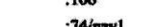

Условный номер части земельного участка 35:11:0303012:74/ЗУ1		
Площадь части земельного участка 16 м ²		
Обозначение характерных точек границ	Координаты, м	
	X	Y
1	2	3
1	397177,35	2315606,09
2	397173,95	2315608,21
3	397171,90	2315604,78
4	397175,29	2315602,66
1	397177,35	2315606,09

Система координат МСК -35, зона 2



Масштаб 1:1000

Условные обозначения

-  - вновь образованная часть границы, сведения о которой достаточны для определения ее местоположения
-  - существующая часть границы, имеющаяся в ЕГРН сведения о которой достаточны для определения ее местоположения
-  - контур и номер ОКС
-  - границы и номер зон с особыми условиями использования территории
-  - граница и номер кадастрового квартала
-  - обозначение характерной точки границы, сведения о которой позволяют однозначно определить ее положение на местности
-  - обозначение земельного участка, сведения о котором содержатся в ЕГРН
-  - обозначение части земельного участка